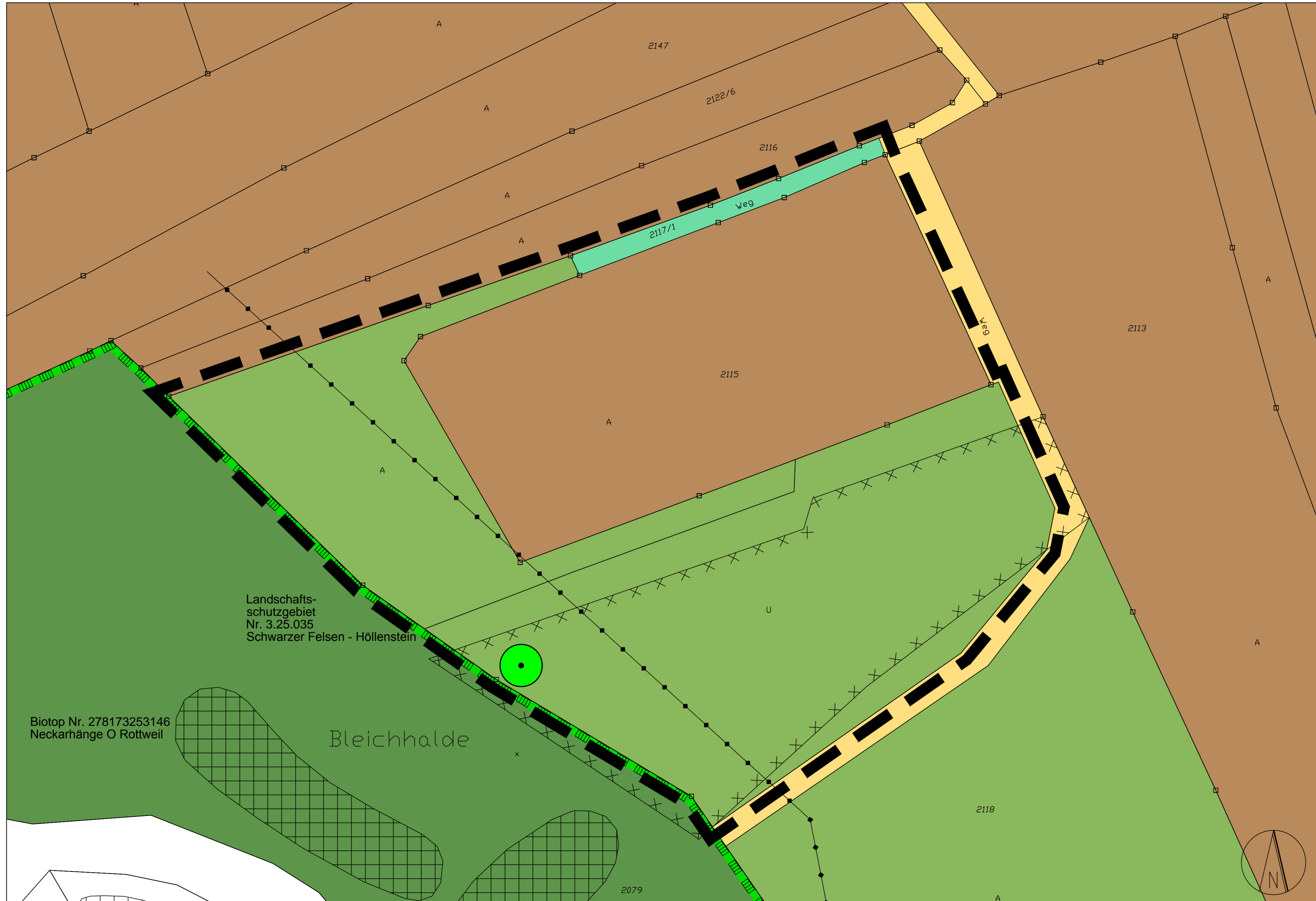


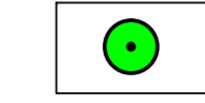





Im Rahmen der erneuten verkürzten Offenlage gemäß § 4a Abs. 3 BauGB können Stellungnahmen nur noch zu den geänderten oder ergänzten Teilen abgegeben werden. Diese sind farblich hervorgehoben. Alle weiteren Festsetzungen behalten ihre Gültigkeit und sind nicht Bestandteil der erneuten Offenlage.



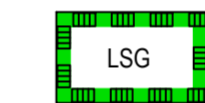
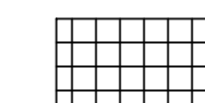
Sonstige Planzeichen

 Grenze des räumlichen Geltungsbereichs (§ 9 (7) BauGB)

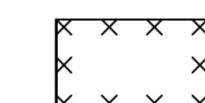
Bestandskartierung BW

-  Bestandsbaum
-  Intensivwiese als Dauergrünland
-  Acker
-  Laubbaum-Bestand
-  Weg oder Platz mit wassergebundener Decke, Kies oder Schotter
-  Grasweg

Nachrichtlich übernommene Schutzgebiete gemäß NatSchG BW

-  LSG Umgrenzung von Schutzgebieten und Schutzobjekten im Sinne des Naturschutzrechts (§ 9 Abs. 6 BauGB)
-  Biotop nach NatSchG BW §32 und nach LWaldG §32

Nachrichtlich übernommene Darstellungen

-  Altlastenverdachtsfläche



Projekt **STADT ROTTWEIL**
 "SONDERGEBIET HUNDEÜBUNGSPLATZ BLEICHHALDE"
 GRÜNORDNUNGSPLAN ZUM BEBAUUNGSPLAN

Planungsphase **ERNEUTE OFFENLAGE**

Planinhalt **BESTANDSPLAN / Kartierung 26.11.2009**

Projekt-Nr.	Bearbeiter	Maßstab
13.053	Theissler	1:500
Datum	Unterschrift	
09.09.2016		

 **Project GmbH**
 Planungsgesellschaft für Städtebau, Architektur und Freianlagen
 Rulter Straße 1
 73734 Esslingen
 Telefon 0711 34585 - 0
 Telefax 0711 34585 - 70
 www.project-gmbh.de
 info@project-gmbh.de

