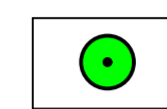


Sonstige Planzeichen



Grenze des räumlichen Geltungsbereichs (§ 9 (7) BauGB)

Bestandskartierung BW



Bestandsbaum



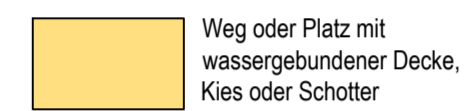
Intensivwiese als Dauergrünland



Acker



Laubbaum-Bestand

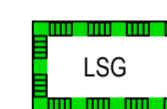


Weg oder Platz mit wassergebundener Decke, Kies oder Schotter

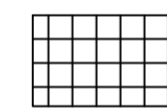


Grasweg

Nachrichtlich übernommene Schutzgebiete gemäß NatSchG BW

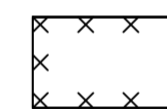


Umgrenzung von Schutzgebieten und Schutzobjekten im Sinne des Naturschutzrechts (§ 9 Abs. 6 BauGB)



Biotop nach NatSchG BW §32 und nach LWaldG §32

Nachrichtlich übernommene Darstellungen



Alllastenverdachtsfläche



Projekt **STADT ROTTWEIL**

"SONDERGEBIET HUNDEÜBUNGSPLATZ BLEICHHALDE"  
GRÜNORDNUNGSPLAN ZUM BEBAUUNGSPLAN

Planungsphase **SATZUNG**

Planinhalt **BESTANDSPPLAN / Kartierung 26.11.2009**



Planungsgesellschaft für Städtebau, Architektur und Freianlagen

Ruiter Straße 1  
73734 Esslingen  
Telefon 0711 34585 - 0  
Telefax 0711 34585 - 70  
www.project-gmbh.de  
info@project-gmbh.de

Projekt-Nr.	Bearbeiter	Maßstab
13.053	Theissler	1:500
Datum	Unterschrift	
30.08.2018		