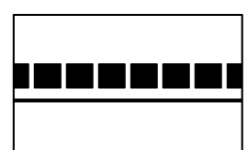
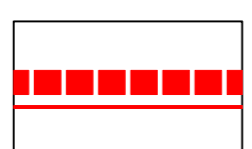
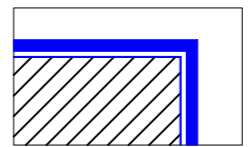
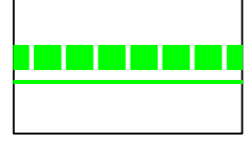


# Abgrenzung

-  Abgrenzung förmlich festgelegtes Sanierungsgebiet im Bereich "Stadtmitte" ca. 12,30 ha
- Satzungsbeschluss am 20.02.2016  
Veröffentlichung und Rechtskraft am 02.04.2016
-  1. Erweiterung des förmlich festgelegten Sanierungsgebietes "Stadtmitte" ca. 4,25 ha
- Satzungsbeschluss am 23.10.2019  
Öffentliche Bekanntmachung am 09.11.2019
-  Teilaufhebung des Sanierungsgebietes "Stadtmitte" ca. 0,02 ha
- Satzungsbeschluss am 30.09.2020  
Öffentliche Bekanntmachung am 17.10.2020
-  2. Erweiterung des förmlich festgelegten Sanierungsgebietes "Stadtmitte" ca. 0,64 ha

## Ausfertigungsvermerke:

### Hinweis:

Der Lageplan ist Bestandteil der Satzung über die Änderung der Sanierungssatzung "Stadtmitte"

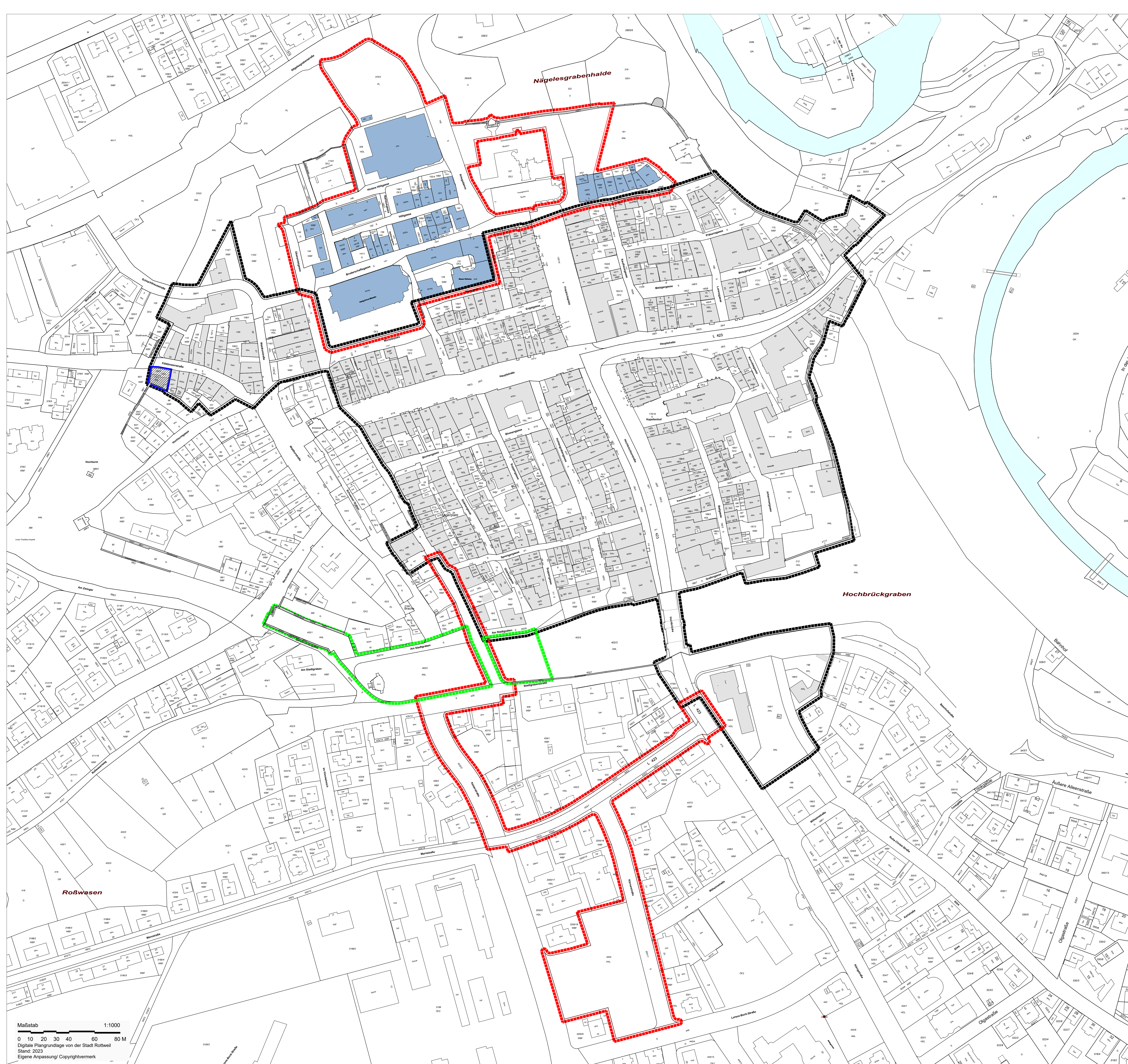
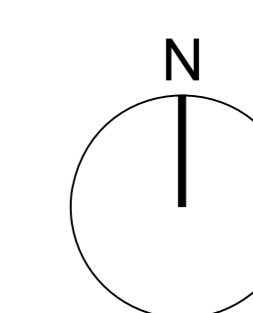
Beschlossen am:  
Öffentliche Bekanntmachung:

Ausgefertigt:  
Rottweil, den

.....  
Dr. Christian Ruf  
(Oberbürgermeister)

# Stadt Rottweil

## Städtebauliche Erneuerungsmaßnahme "Stadtmitte"



Maßstab 1:1000  
0 10 20 30 40 60 80 M  
Digitale Plangrundlage von der Stadt Rottweil  
Stand: 2023  
Eigene Anpassung/ Copyrightvermerk