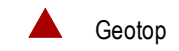


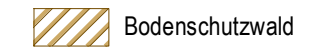
Legende

Schutzobjekte



Geotop

Wald mit besonderer Schutzfunktion

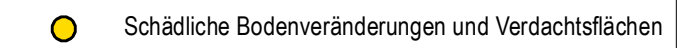


Bodenschutzwald

Altlasten



Altlasten und altlastenverdächtige Flächen



Schädliche Bodenveränderungen und Verdachtsflächen

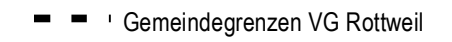


B-Fälle

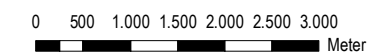
Sonstiges



VG-Grenze



Gemeindegrenzen VG Rottweil



faktorgrün

Partnerschaftsgesellschaft mbB
Freiburg, Rottweil, Heidelberg, Stuttgart

Landschaftsarchitekten bdla

www.faktorgruen.de

Projekt **Landschaftsplan 2035 VG Rottweil
Feststellungsbeschluss**



Planbez. **II-5 Altlasten / Bodenschutzwald / Geotope**

Maßstab 1:80.000

Bearbeiter Me

Datum 10.10.2023