

Städtebauliches Erneuerungsgebiet "In der Au"

Lageplan zur 2. Änderung der Satzung über die förmliche Fest- legung des Sanierungsgebiets "In der Au"

Hinweis

Der Lageplan ist Bestandteil der 2. Änderung der Satzung über die förmliche Festlegung des Sanierungsgebiets "In der Au"

Verfahrensvermerke

Satzungsbeschluss: 05.06.2024


Ausgefertigt für die
ortsübliche Bekanntmachung


Rottweil, den 06.06.2024


Dr. Christian Ruf
Oberbürgermeister

Pressemitteilung im Schwarzwälder Boten
am 15.06.2024

Ortsübliche Bekanntmachung auf der
Homepage und Rechtskraft: 15.06.2024

 Abgrenzung geplante 2. Erweiterung
Fläche: 2,43 ha

 Abgrenzung 1. Erweiterung
rechtskräftig seit 26.08.2023 / Fläche: 1,25 ha

 Abgrenzung förmlich festgelegtes
Sanierungsgebiet / Gesamtfläche: 11,51 ha

Geobasisdaten © Landesamt für Geoinformation und Landentwicklung Baden-Württemberg,
www.lgl-bw.de, Az.: 2851 9-3/336

0 10 20 50 100
M 1:3000

Stuttgart
22.04.2024

Morar / Konzi / Alt Atmane



KE LBBW Immobilien
Kommunalentwicklung GmbH
Heilbronner Straße 28
70191 Stuttgart

